



**КОМИТЕТ ИМУЩЕСТВЕННЫХ ОТНОШЕНИЙ  
АДМИНИСТРАЦИИ ПЕРМСКОГО МУНИЦИПАЛЬНОГО ОКРУГА**

**РЕШЕНИЕ**

о размещении объектов № 994

Пермский край  
Пермский округ

16.05.2023

Комитет имущественных отношений администрации Пермского муниципального округа разрешает Акционерному обществу «Газпром газораспределение Пермь» (ИНН 5902183841, ОГРН 1025900512670, почтовый адрес: 614000, г. Пермь, ул. Петропавловская, 43)

размещение объекта «Газопровод давлением до 1,2 Мпа, для размещения которого не требуется разрешения на строительство к жилому дому по адресу: Пермский край, Пермский муниципальный округ, д. Тупица, кад. № 59:32:3020003:624»

на землях государственная собственность на которые не разграничена

на срок 11 месяцев с 16.05.2023г. по 15.04.2024г.

Местоположение: Пермский край, Пермский муниципальный округ, д. Тупица

Приложение: схема предполагаемых к использованию земель или части земельного участка.

Особые условия использования:

1) Обязательное соблюдение технических условий, предоставленных МКУ «Управление благоустройство Пермского муниципального округа».

2) При установке газопровода учесть параметры ширины проезда улично-дорожной сети, во избежание сужения полосы отвода дороги.

3) При условии получения разрешения на производство земляных работ.

Заместитель председателя комитета  
имущественных отношений администрации  
Пермского муниципального округа



М.В. Королева

(подпись, печать)



**Схема предполагаемых к использованию земель или части земельного участка**

Объект: Газопровод давлением до 1.2 Мпа. для размещения которого не требуется разрешения на строительство к жилому дому по адресу: Пермский край, Пермский муниципальный округ, д. Тупица, кад. № 59:32:3020003:624;

Местоположение: Пермский край, Пермский муниципальный округ, д. Тупица.

Площадь земель или части земельного участка: 4840 м<sup>2</sup>

Категория земель: земли населенных пунктов;

Вид разрешенного использования: -

**Каталог координат, м**

н1	537277.90	2236259.86
н2	537362.75	2236275.74
н3	537417.21	2236287.73
н4	537417.47	2236288.12
н5	537417.59	2236288.02
н6	537418.66	2236288.14
н7	537490.45	2236303.90
н8	537491.43	2236304.22
н9	537506.57	2236311.04
н10	537506.99	2236310.79
н11	537507.35	2236311.39
н12	537508.64	2236311.97
н13	537508.65	2236311.98
н14	537546.63	2236329.17
н15	537593.02	2236348.80
н16	537599.68	2236351.12
н17	537599.80	2236351.36
н18	537601.08	2236351.57
н19	537642.83	2236365.19
н20	537693.06	2236362.38
н21	537694.43	2236360.98
н22	537695.72	2236362.24
н23	537717.71	2236361.11
н24	537717.97	2236361.10
н25	537719.38	2236361.30
н26	537728.47	2236363.98
н27	537730.88	2236365.55
н28	537749.22	2236387.20
н29	537749.98	2236388.42
н30	537772.01	2236438.74
н31	537795.10	2236463.96
н32	537856.04	2236516.26
н33	537904.52	2236553.87
н34	537904.69	2236554.69
н35	537905.61	2236555.01
н36	537911.66	2236559.73
н37	537912.40	2236562.66
1	537880.08	2236540.28
2	537802.39	2236474.27
3	537784.80	2236458.47
4	537769.42	2236440.25
5	537754.54	2236408.65
6	537746.52	2236387.82
7	537733.23	2236371.50
8	537724.62	2236365.11
9	537711.31	2236364.18
10	537692.30	2236364.48
11	537665.58	2236368.12
12	537643.45	2236368.77
13	537629.23	2236364.89
14	537584.29	2236348.35
15	537528.73	2236323.98
16	537488.10	2236306.03
17	537429.77	2236292.73
18	537341.99	2236274.11
19	537286.66	2236264.34
20	537239.43	2236256.50
21	537238.81	2236260.32
22	537285.98	2236268.28
23	537341.23	2236278.04



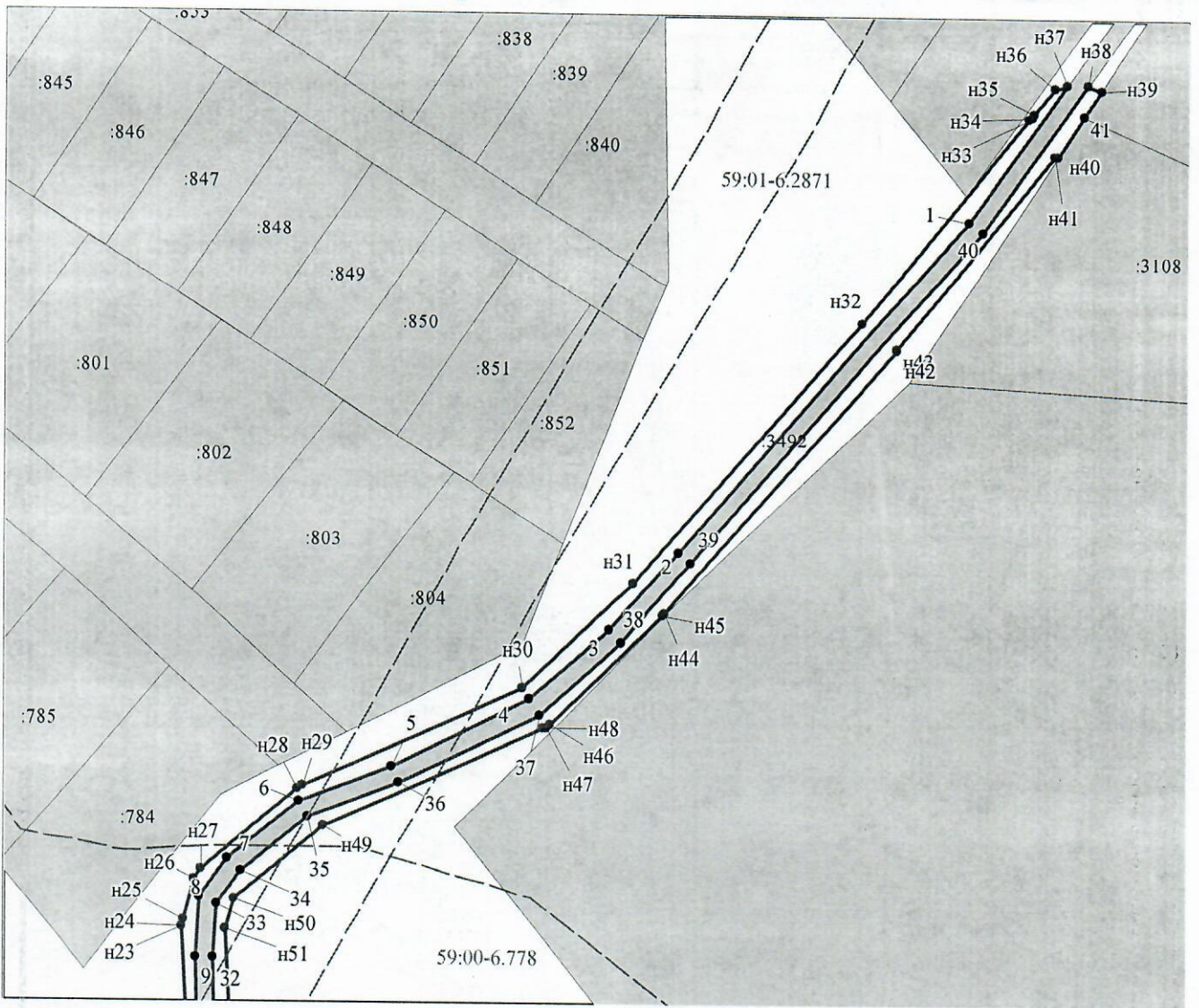
24	537428.91	2236296.64
25	537486.84	2236309.84
26	537527.12	2236327.64
27	537582.79	2236352.06
28	537628.01	2236368.70
29	537642.97	2236372.78
30	537665.91	2236372.11
31	537692.60	2236368.48
32	537711.21	2236368.19
33	537723.18	2236369.02
34	537730.44	2236374.41
35	537743.01	2236389.86
36	537750.86	2236410.22
37	537766.02	2236442.43
38	537781.92	2236461.26
39	537799.76	2236477.28
40	537877.64	2236543.45
н38	537912.37	2236567.49
н39	537911.08	2236570.42
41	537905.23	2236566.71
н40	537895.80	2236560.72
н41	537895.82	2236559.77
н42	537849.82	2236524.08
н43	537849.62	2236523.92
н44	537788.36	2236471.35
н45	537787.93	2236470.94
н46	537764.07	2236444.88
н47	537763.43	2236444.00
н48	537763.18	2236443.51
н49	537741.11	2236393.10
н50	537724.21	2236373.15
н51	537717.37	2236371.14
н52	537694.73	2236372.30
н53	537642.45	2236375.22
н54	537640.62	2236374.98
н55	537600.65	2236361.94
н56	537596.76	2236363.31
н57	537595.37	2236362.77
н58	537592.85	2236360.61
н59	537592.74	2236359.29
н60	537589.58	2236358.19
н61	537589.27	2236358.07
н62	537542.67	2236338.35
н63	537542.56	2236338.30
н64	537504.53	2236321.09
н65	537502.16	2236320.02
н66	537501.83	2236320.02
н67	537501.82	2236319.87
н68	537487.80	2236313.55
н69	537420.53	2236298.78
н70	537418.41	2236299.68
н71	537411.27	2236298.11
н72	537411.23	2236298.08
н73	537410.98	2236296.60
н74	537318.89	2236276.31
н75	537312.48	2236274.91
н76	537294.37	2236272.14
н77	537235.37	2236264.31
н78	537232.17	2236262.53
н79	537230.71	2236260.75
н80	537227.30	2236263.23
н81	537220.03	2236261.68
н82	537221.42	2236255.13
н83	537228.64	2236249.89
н84	537231.58	2236248.94
н85	537235.44	2236250.76
н86	537238.64	2236254.65
н1	537277.90	2236259.86



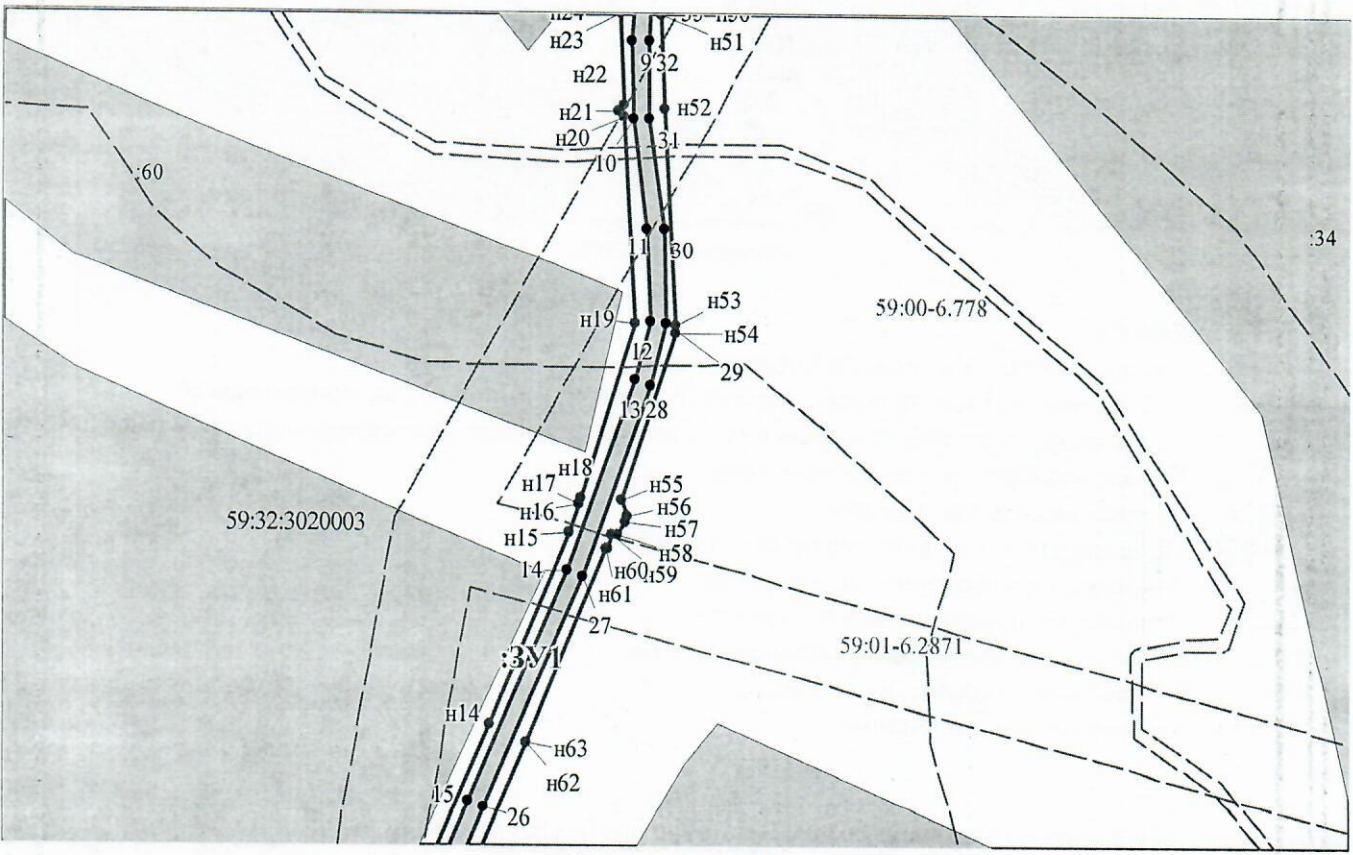




Приложение к решению о назначении объектов от 16.05.2023 № 994

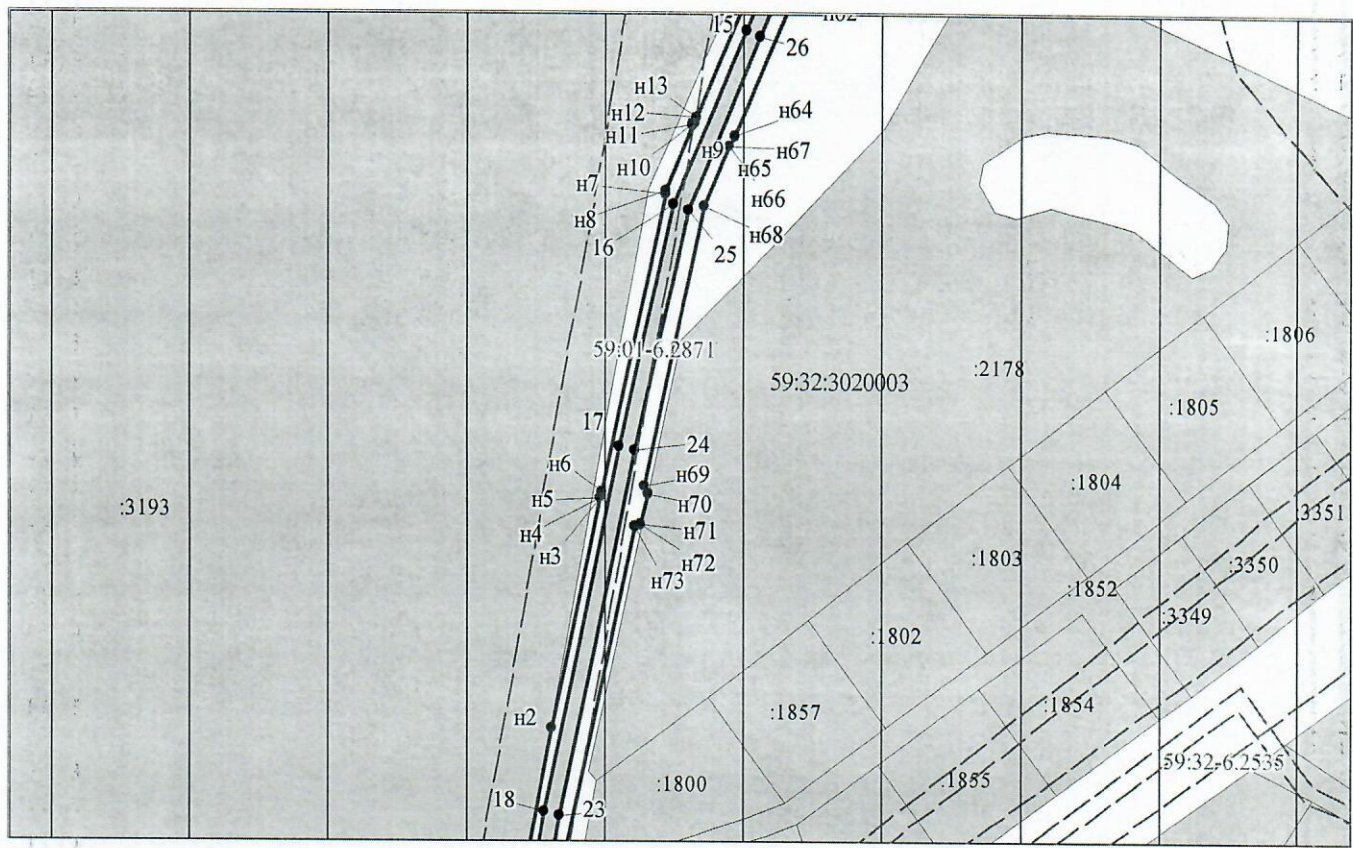


Масштаб 1:1500

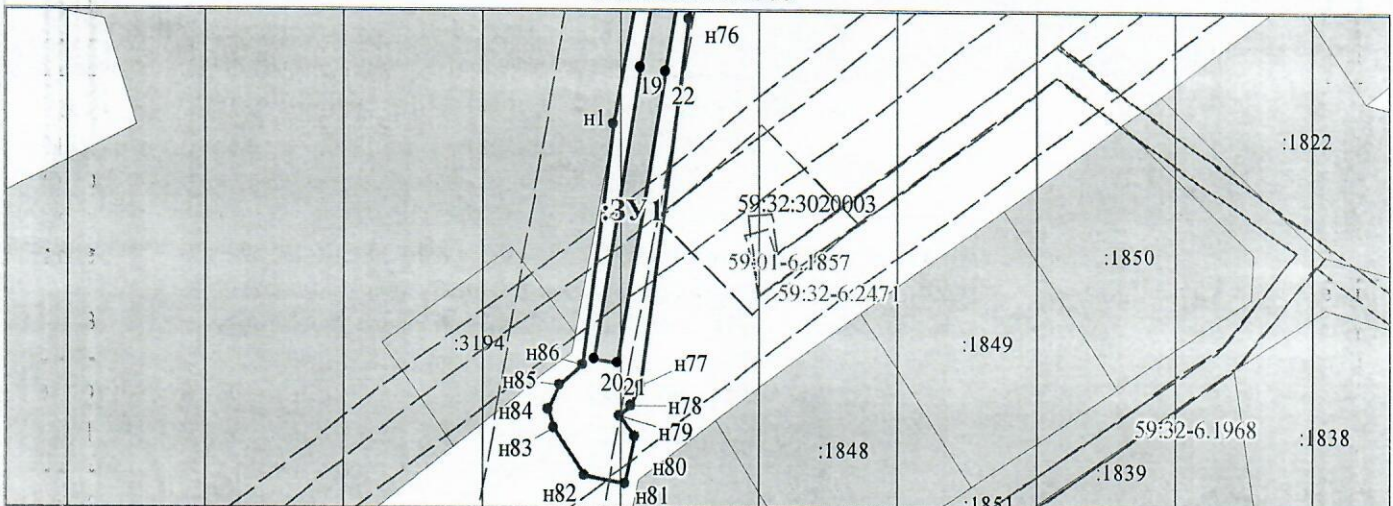


Масштаб 1:1800





Масштаб 1:1800



Масштаб 1:1200

Условные обозначения:

- Граница охранных и территориальных зон
- Существующая часть границы, сведения о которой достаточны для определения её
- Характерная точка границы, сведения о которой позволяют однозначно определить ее положение
- :13 Кадастровый номер земельного участка
- Граница кадастрового деления
- 59:01:2912592 Номер кадастрового квартала по сведениям ГКН
- n1 Обозначение характерной точки границ
- Граница образуемого земельного участка
- :3У1 Обозначение образуемого земельного участка
- Ж-5 Обозначение территориальной зоны
- 59:01-6.6930 Обозначение охранной зоны

Заявитель: АО "Газпром газораспределение Пермь" по доверенности А.К. Порубов  
 (подпись, расшифровка подписи)  
 МП (для юридических лиц и индивидуальных предпринимателей)







МУНИЦИПАЛЬНОЕ КАЗЕННОЕ УЧРЕЖДЕНИЕ  
УПРАВЛЕНИЕ  
БЛАГОУСТРОЙСТВОМ  
ПЕРМСКОГО МУНИЦИПАЛЬНОГО  
ОКРУГА

614506, Российская Федерация, Пермский край,  
Пермский район, д. Кондратово, ул. Камская, д. 5 б

Тел/факс: 294 68 69

E-mail: [ugkh@permsky.permkrai.ru](mailto:ugkh@permsky.permkrai.ru)

ОГРН 1065948002031

ИНН/КПП 5948029024/594801001

05.06.2023 № СЭД-2023-299-01-02-01исх-684

СЭД-2023-299-  
На № 01-01-13-504 от 30.05.2023

О выдаче технических условий

Заместителю председателя  
комитета имущественных  
отношений администрации  
Пермского муниципального  
округа

Королевой М.В.

Уважаемая Марина Владимировна!

Рассмотрев обращение АО «Газпром газораспределение Пермь» о выдаче решения о размещении объекта: «Газопровод давлением до 1,2 Мпа, для размещения которого не требуется разрешения на строительство к жилому дому по адресу: Пермский край, Пермский муниципальный округ, д. Тупица, кад. № 59:32:3020003:624», расположенного в границах придорожной полосы автомобильной дороги «Пермь - Ильинский - Хохловка - д. Тупица» (далее - Автомобильная дорога), сообщаю следующее.

МКУ Управление благоустройства Пермского муниципального округа согласовывает производство вышеуказанных работ при соблюдении следующих технических условий:

Общие требования:

1. Проектом предусмотреть прохождение газопровода только с одной стороны Автомобильной дороги.

Требования к проектированию газопровода:

1. Разработать проект строительства газопровода:

- в случае прохождения газопровода вдоль Автомобильных дорог, с учетом расстояния от подошвы насыпи до границы охранной зоны газопровода не менее 3-х метров;

- в случае прохождения газопровода через Автомобильные дороги, пересечение выполнить методом горизонтально-направленного бурения;

2. Согласовать рабочие чертежи с МКУ Управление благоустройства Пермского муниципального округа;



3. Разработать технический план участка в масштабе 1:500 с нанесением на него планируемых сетей, выполненный в соответствии с действующей нормативно-технической документацией и выданными ТУ, кадастровых границ земельных участков, в том числе границ полосы отвода Автомобильных дорог;

4. Согласовать прохождение коммуникаций с собственниками земельных участков, смежными землепользователями и владельцами сетей в зоне проектирования и производства работ;

5. Участок инженерных коммуникаций на переходе через Автомобильные дороги выполнить в защитном кожухе (футляре);

6. Переход газопровода через Автомобильные дороги по завершению строительства должен удовлетворять требованиям СП 62.13330.2011 «Газораспределительные системы СНиП 42-01-2002 (актуализированная редакция)»:

- угол пересечения газопровода должен быть, как правило, 90 град., но в любом случае не менее 60 град.;

- концы футляра вывести на расстояние согласно п. 5.5.3 СП 62.13330.2011;

- расстояние от верха футляра до верха покрытия проезжей части должно оставлять не менее 1,5 м, а в выемках и нулевых отметках, кроме того, не менее 0,6 м от дна кювета, водоотводной канавы и дренажа;

7. В месте пересечения газопровода с Автомобильными дорогами проектом предусмотреть установку на бровке знаков «Остановка запрещена» с каждой стороны дороги на расстоянии от крайней нитки технологического коридора до и после пересечения с указанием границ действия знаков;

8. В проектной документации предусмотреть восстановительные работы измененных или поврежденных элементов Автомобильных дорог и полосы отвода.

Требования к производству работ:

1. Проводить вышеуказанные работы разрешено строго после получения согласования и разрешения на производство земляных работ (разрешения на строительство);

2. Перед началом и после окончания производства работ уведомить МКУ Управление благоустройства Пермского муниципального округа письменно путем подачи уведомления по адресу: г. Пермь, шоссе Космонавтов, д. 315а или посредством электронной почты: [ugkh@permsky.permkrai.ru](mailto:ugkh@permsky.permkrai.ru);

3. Оградить место производства работ в соответствии с ОДМ 218.6.019-2016. Отраслевой дорожный методический документ. Рекомендации по организации движения и ограждению мест производства дорожных работ;



4. В случае разрушения элементов Автомобильных дорог по окончании производства работ подрядчик обязан выполнить работы по их восстановлению;

5. Для обеспечения безопасности дорожного движения при производстве работ не допускать выноса грязи на проезжую часть Автомобильных дорог, в случае попадания грязи и строительного мусора обеспечить немедленную очистку покрытия;

6. Выполненные работы сдать представителю МКУ Управление благоустройства Пермского муниципального округа, получить справку о выполнении технических условий;

7. Содержание примыкания должно осуществляться за счет средств балансодержателя, введенного в эксплуатацию объекта;

8. В процессе эксплуатации коммуникаций все виды работ, попадающие в полосу отвода Автомобильных дорог, должны быть согласованы с МКУ Управление благоустройства Пермского муниципального округа.

Данные технические условия действительны в течении одного года с момента получения.

В случае невыполнения хотя бы одного из вышеуказанных пунктов, технические условия будут отозваны.

Начальник



Н.А. Тетенова

Гурин Илья Дмитриевич

294-64-83